

ФИЛИАЛ ФЕДЕРАЛЬНОГО ГОСУДАРСТВЕННОГО БЮДЖЕТНОГО УЧРЕЖДЕНИЯ "ФЕДЕРАЛЬНАЯ КАДАСТРОВАЯ ПАЛАТА ФЕДЕРАЛЬНОЙ СЛУЖБЫ ГОСУДАРСТВЕННОЙ РЕГИСТРАЦИИ, КАДАСТРА И КАРТОГРАФИИ" ПО РЕСПУБЛИКЕ ТАТАРСТАН

(полное наименование органа регистрации прав)

Раздел 1

Выписка из Единого государственного реестра недвижимости об основных характеристиках и зарегистрированных правах на объект недвижимости

Сведения об основных характеристиках объекта недвижимости

На основании запроса от 22.02.2019 г., поступившего на рассмотрение 22.02.2019 г., сообщаем, что согласно записям Единого государственного реестра недвижимости:

Здание	
<small>(вид объекта недвижимости)</small>	
Лист № <u> </u> Раздела <u>1</u>	Всего листов раздела <u>1</u> : <u> </u>
26.02.2019 № 16-0-1-222/4002/2019-166	
Кадастровый номер:	16:32:140102:444
Номер кадастрового квартала:	16:32:140102
Дата присвоения кадастрового номера:	08.02.2011
Ранее присвоенный государственный учетный номер:	Инвентарный номер: 17433, Кадастровый номер: 16:32:140102:383:38
Адрес:	423024 Республика Татарстан (Татарстан), Нурлатский р-н, с Мамыково, ул Тельмана, д 62
Площадь, м²:	2209.8
Назначение:	Нежилое здание
Наименование:	Школа
Количество этажей, в том числе подземных этажей:	2, в том числе подземных 1
Год ввода в эксплуатацию по завершении строительства:	1984
Год завершения строительства:	1984
Кадастровая стоимость, руб.:	23300219.59
Кадастровые номера иных объектов недвижимости, в пределах которых расположен объект недвижимости:	16:32:140102:383
Кадастровые номера помещений, машино-мест, расположенных в здании или сооружении:	данные отсутствуют
Виды разрешенного использования:	данные отсутствуют

Статус записи об объекте недвижимости:	Сведения об объекте недвижимости имеют статус "актуальные, ранее учтенные"
Особые отметки:	данные отсутствуют
Получатель выписки:	Ваняшина Татьяна Мирзоевна

ИНЖЕНЕР I КАТЕГОРИИ		Киршина С. М.
<small>(полное наименование должности)</small>	<small>(подпись)</small>	<small>(инициалы, фамилия)</small>

М.П.

Выписка из Единого государственного реестра недвижимости об основных характеристиках и зарегистрированных правах на объект недвижимости

Сведения о зарегистрированных правах

Здание			
<small>(вид объекта недвижимости)</small>			
Лист № <u> </u> Раздела <u>2</u>	Всего листов раздела <u>2</u> : <u> </u>	Всего разделов: <u> </u>	Всего листов выписки: <u> </u>
26.02.2019 № 16-0-1-222/4002/2019-166			
Кадастровый номер:		16:32:140102:444	

1. Правообладатель (правообладатели):	1.1. Муниципальное бюджетное общеобразовательное учреждение "Мамыковская средняя общеобразовательная школа Нурлатского муниципального района Республики Татарстан", ИНН: 1632004918
2. Вид, номер и дата государственной регистрации права:	2.1. Оперативное управление, № 16-16/034-16/101/001/2016-97/1 от 25.01.2016
3. Документы-основания:	3.1. сведения не предоставляются
4. Ограничение прав и обременение объекта недвижимости:	не зарегистрировано
5. Сведения о наличии решения об изъятии объекта недвижимости для государственных и муниципальных нужд:	данные отсутствуют
6. Сведения об осуществлении государственной регистрации прав без необходимого в силу закона согласия третьего лица, органа:	данные отсутствуют

ИНЖЕНЕР I КАТЕГОРИИ		Кирина С. М.
<small>(полное наименование должности)</small>	<small>(подпись)</small>	<small>(инициалы, фамилия)</small>



М.П.

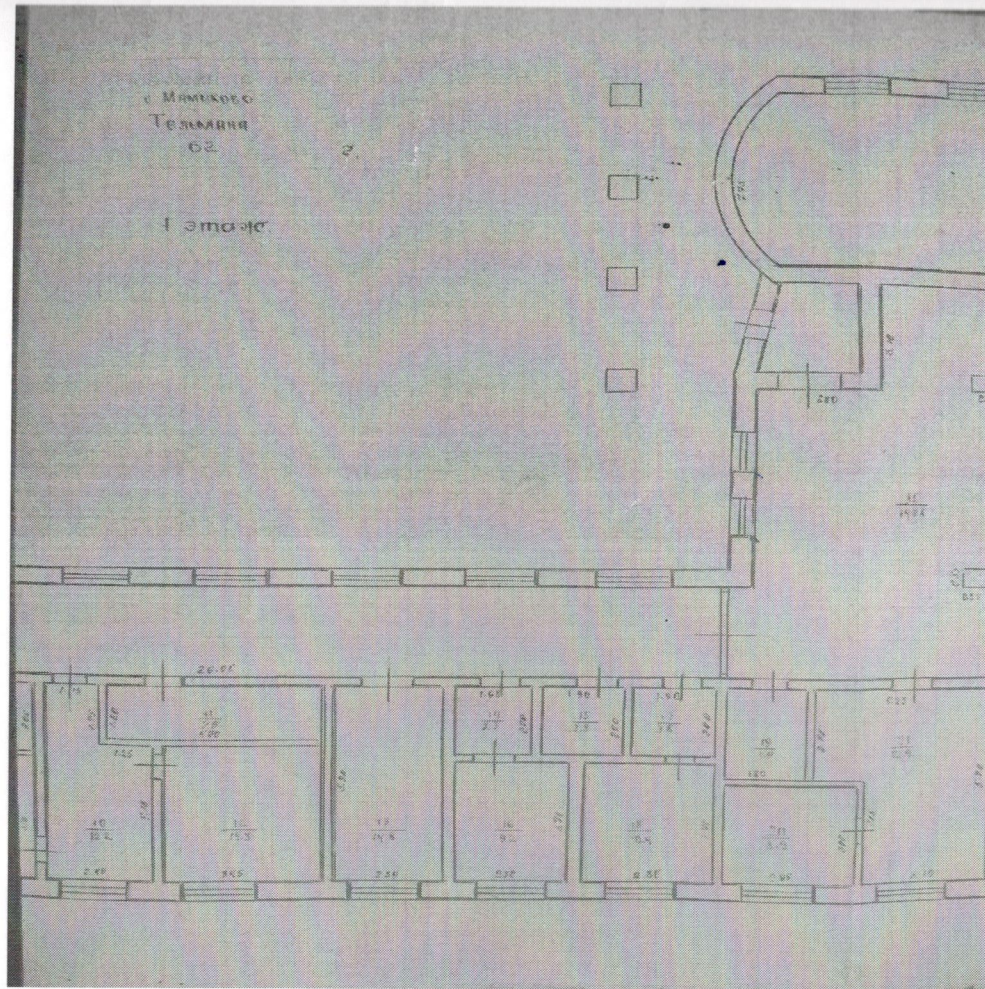
Выписка из Единого государственного реестра недвижимости об основных характеристиках и зарегистрированных правах на объект недвижимости

Описание местоположения объекта недвижимости

Здание			
<small>(вид объекта недвижимости)</small>			
Лист № <u> </u> Раздела 4	Всего листов раздела 4 : <u> </u>	Всего разделов: <u> </u>	Всего листов выписки: <u> </u>
26.02.2019 № 16-0-1-222/4002/2019-166			
Кадастровый номер:		16:32:140102:444	

Схема расположения объекта недвижимого имущества на земельном(ых) участке(ах):





Масштаб 1:

данные отсутствуют

ИНЖЕНЕР I КАТЕГОРИИ

(полное наименование должности)

(подпись)

Киршина С. М.

(инициалы, фамилия)

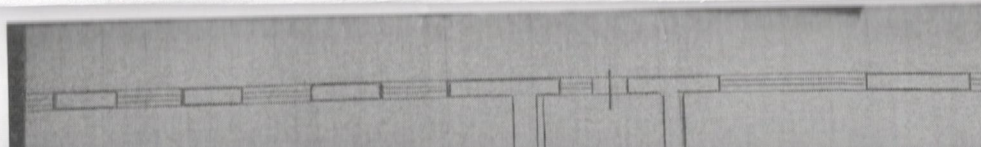
М.П.

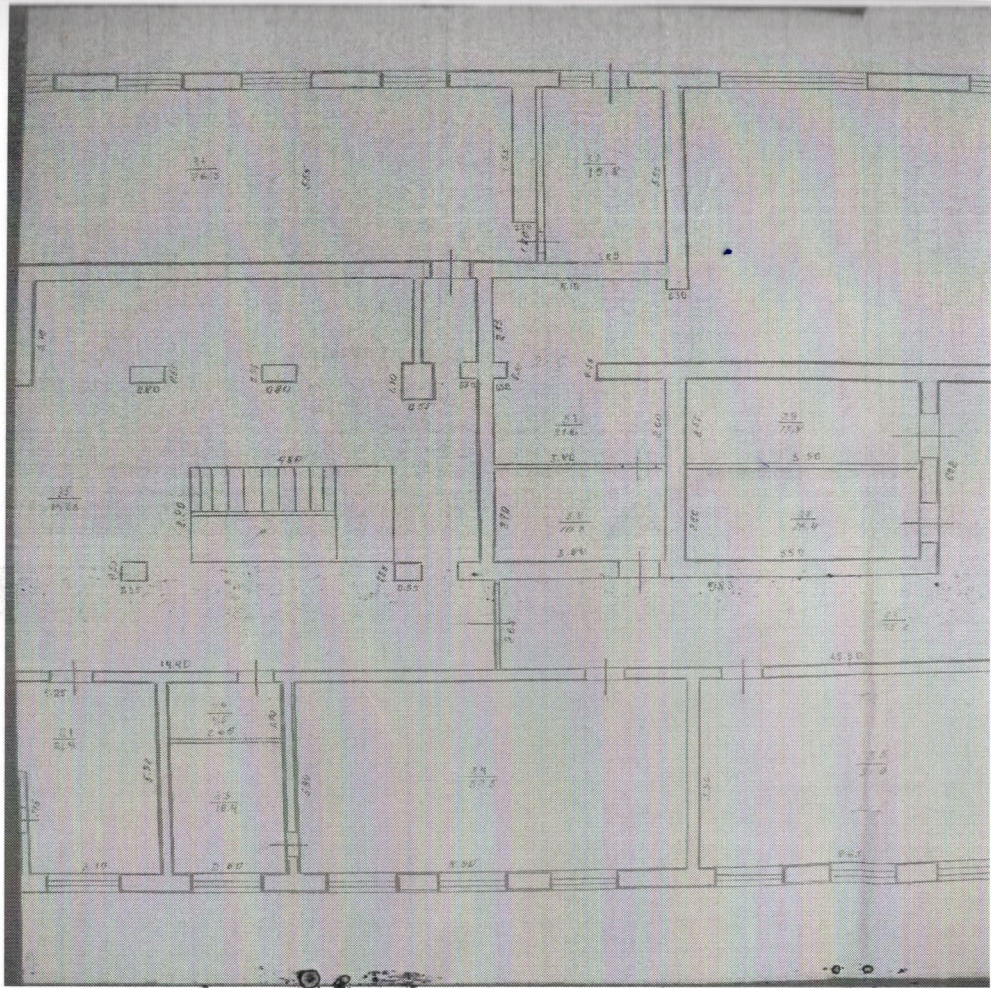
Выписка из Единого государственного реестра недвижимости об основных характеристиках и зарегистрированных правах на объект недвижимости

Описание местоположения объекта недвижимости

Здание			
<small>(вид объекта недвижимости)</small>			
Лист № <u> </u> Раздела <u>4</u>	Всего листов раздела <u>4</u> : <u> </u>	Всего разделов: <u> </u>	Всего листов выписки: <u> </u>
26.02.2019 № 16-0-1-222/4002/2019-166			
Кадастровый номер:		16:32:140102:444	

Схема расположения объекта недвижимого имущества на земельном(ых) участке(ах):





Масштаб 1:

данные отсутствуют

ИНЖЕНЕР I КАТЕГОРИИ

(полное наименование должности)

Киршина С. М.

(инициалы, фамилия)


М.П.


Выписка из Единого государственного реестра недвижимости об основных характеристиках и зарегистрированных правах на объект недвижимости

Описание местоположения объекта недвижимости

Здание			
<small>(вид объекта недвижимости)</small>			
Лист № <u> </u> Раздела <u>4</u>	Всего листов раздела <u>4</u> : <u> </u>	Всего разделов: <u> </u>	Всего листов выписки: <u> </u>
26.02.2019 № 16-0-1-222/4002/2019-166			
Кадастровый номер:		16:32:140102:444	

Схема расположения объекта недвижимого имущества на земельном(ых) участке(ах):





Масштаб 1: данные отсутствуют

ИНЖЕНЕР I КАТЕГОРИИ <small>(полное наименование должности)</small>	 <small>(подпись)</small>	Киршина С. М. <small>(инициалы, фамилия)</small>
---	------------------------------	---

М.П.

Выписка из Единого государственного реестра недвижимости об основных характеристиках и зарегистрированных правах на объект недвижимости
Описание местоположения объекта недвижимости

Здание

(вид объекта недвижимости)

Лист № ____ Раздела **4**Всего листов раздела **4**: ____

Всего разделов: ____

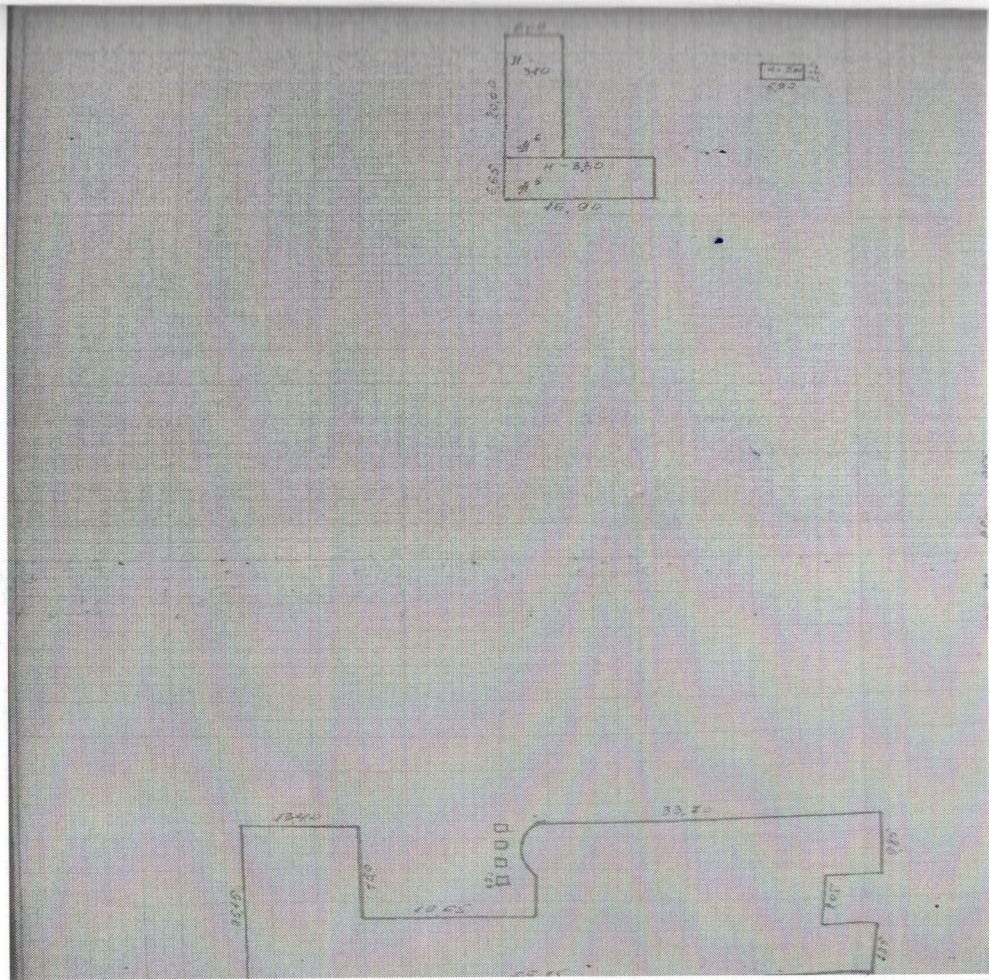
Всего листов выписки: ____

26.02.2019 № 16-0-1-222/4002/2019-166

Кадастровый номер:

16:32:140102:444

Схема расположения объекта недвижимого имущества на земельном(ых) участке(ах):



Масштаб 1:

данные отсутствуют

ИНЖЕНЕР I КАТЕГОРИИ

(полное наименование должности)

(подпись)

Киршина С. М.

(инициалы, фамилия)


М.П.

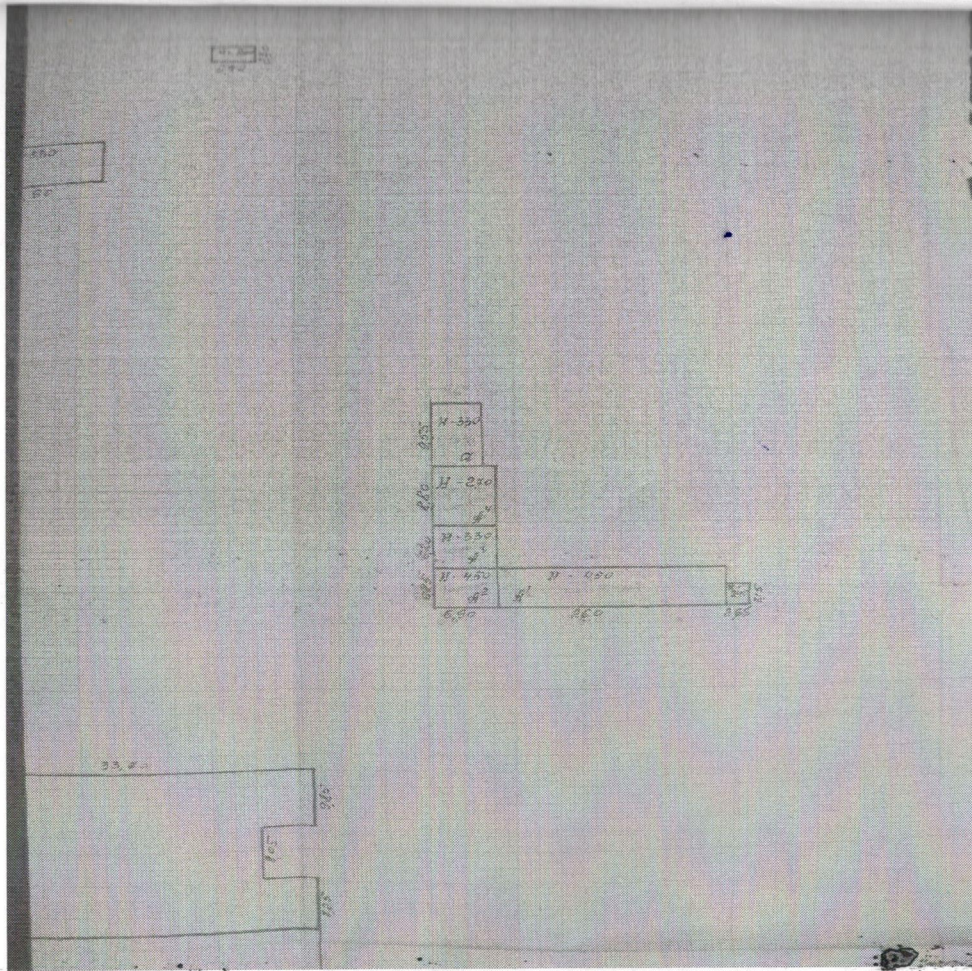
Выписка из Единого государственного реестра недвижимости об основных характеристиках и зарегистрированных правах на объект недвижимости

Описание местоположения объекта недвижимости

Здание			
<small>(вид объекта недвижимости)</small>			
Лист № ____	Раздела 4	Всего листов раздела 4 : ____	Всего разделов: ____
26.02.2019 № 16-0-1-222/4002/2019-166			
Кадастровый номер:		16:32:140102:444	

Схема расположения объекта недвижимого имущества на земельном(ых) участке(ах):





Масштаб 1:

данные отсутствуют

ИНЖЕНЕР I КАТЕГОРИИ

(полное наименование должности)

Киршина С. М.

(подпись)

(инициалы, фамилия)

М.П.

7

Выписка из Единого государственного реестра недвижимости об основных характеристиках и зарегистрированных правах на объект недвижимости

Описание местоположения объекта недвижимости

Здание

(вид объекта недвижимости)

Лист № _____ Раздела 4

Всего листов раздела 4: _____

Всего разделов: _____


Всего листов выписки: _____

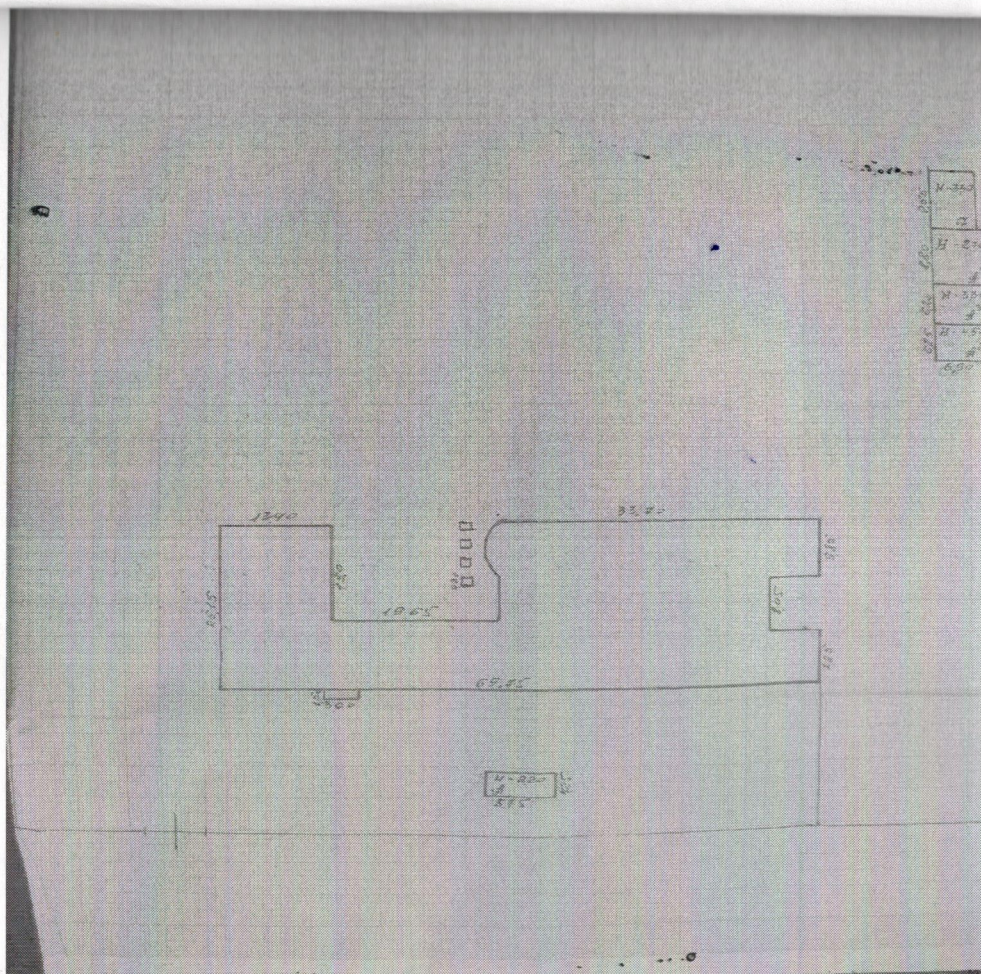
26.02.2019 № 16-0-1-222/4002/2019-166

Кадастровый номер:

16:32:140102:444

Схема расположения объекта недвижимого имущества на земельном(ых) участке(ах):





Масштаб 1:

данные отсутствуют

ИНЖЕНЕР I КАТЕГОРИИ

(полное наименование должности)

Киршина С. М.


(подпись)

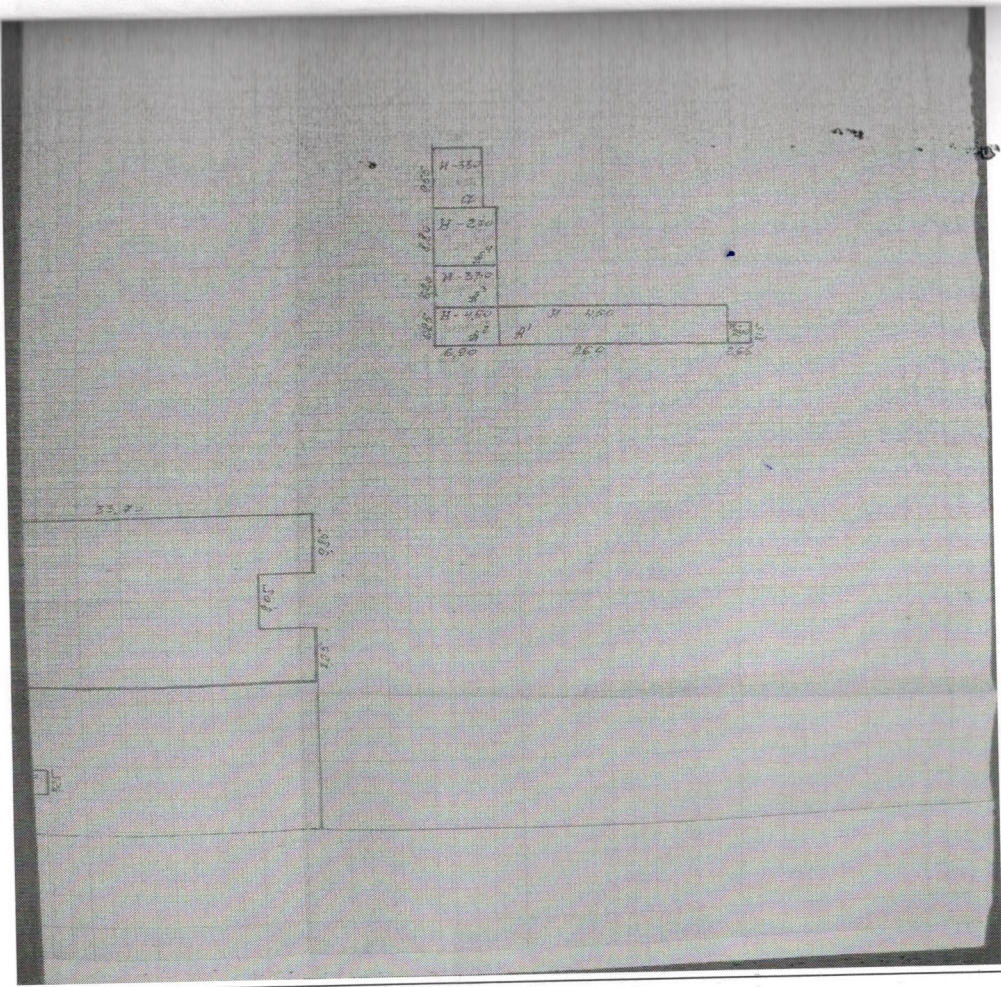
(инициалы, фамилия)

М.П.

Выписка из Единого государственного реестра недвижимости об основных характеристиках и зарегистрированных правах на объект недвижимости
Описание местоположения объекта недвижимости

Здание		<small>(вид объекта недвижимости)</small>	
Лист № <u> </u> Раздела <u>4</u>	Всего листов раздела <u>4</u> : <u> </u>	Всего разделов: <u> </u>	Всего листов выписки: <u> </u>
Кадастровый номер: 26.02.2019 № 16-0-1-222/4002/2019-166		16:32:140102:444	
Схема расположения объекта недвижимого имущества на земельном(ых) участке(ах):			





Масштаб 1: данные отсутствуют

ИНЖЕНЕР I КАТЕГОРИИ		Киршина С. М.
(полное наименование должности)	(подпись)	(инициалы, фамилия)


М.П.

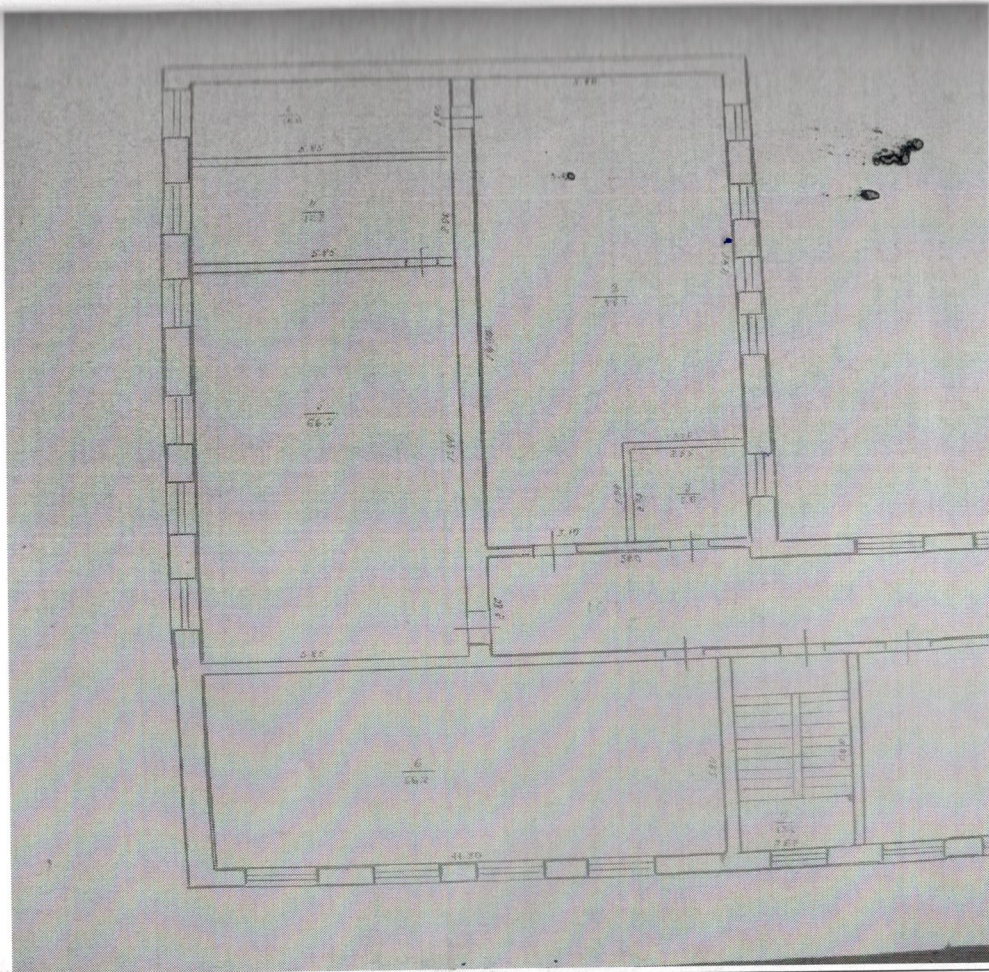
Выписка из Единого государственного реестра недвижимости об основных характеристиках и зарегистрированных правах на объект недвижимости

Описание местоположения объекта недвижимости

Здание			
<small>(вид объекта недвижимости)</small>			
Лист № <u> </u> Раздела <u>4</u>	Всего листов раздела <u>4</u> : <u> </u>	Всего разделов: <u> </u>	Всего листов выписки: <u> </u>
26.02.2019 № 16-0-1-222/4002/2019-166			
Кадастровый номер:		16:32:140102:444	

Схема расположения объекта недвижимого имущества на земельном(ых) участке(ах):





Масштаб 1:

данные отсутствуют

ИНЖЕНЕР I КАТЕГОРИИ

(полное наименование должности)

М.П.

(подпись)

Киршина С. М.


(инициалы, фамилия)

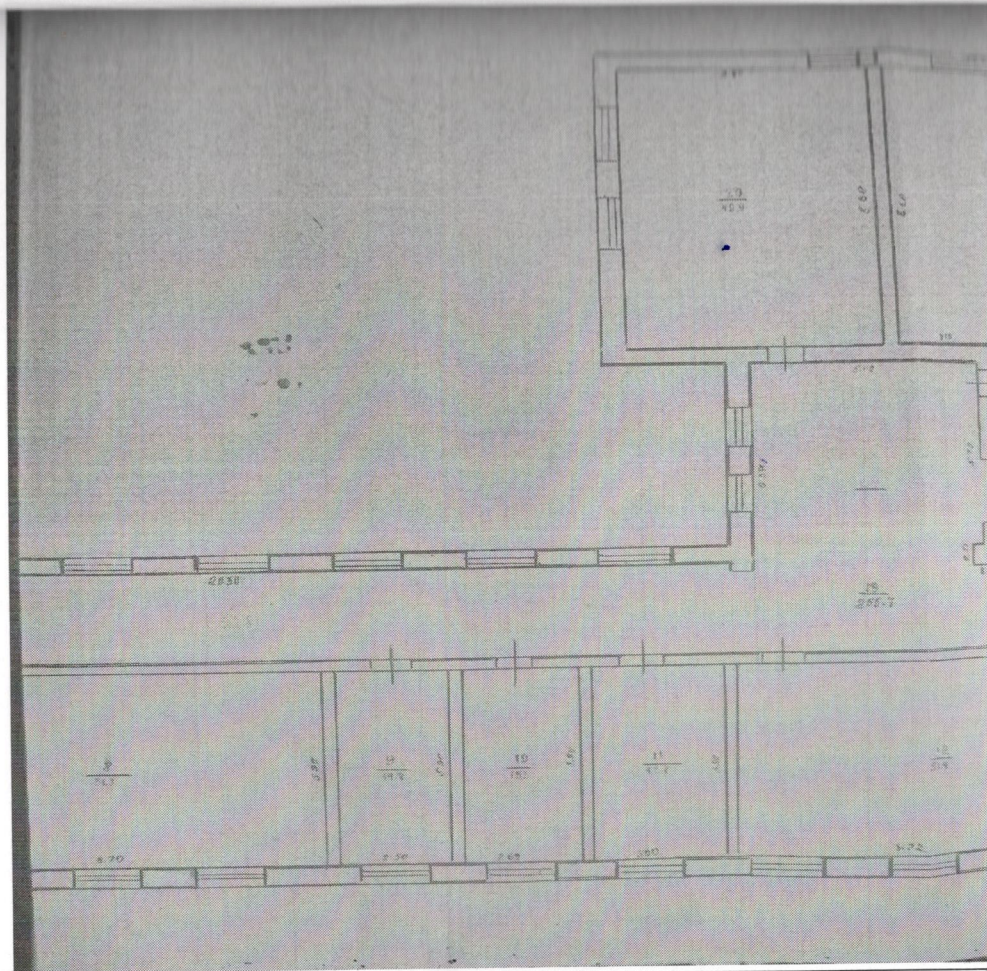
Выписка из Единого государственного реестра недвижимости об основных характеристиках и зарегистрированных правах на объект недвижимости

Описание местоположения объекта недвижимости

Здание			
<small>(вид объекта недвижимости)</small>			
Лист №	Раздела <u>4</u>	Всего листов раздела <u>4</u> : ____	Всего разделов: ____
26.02.2019 № 16-0-1-222/4002/2019-166		16:32:140102:444	
Кадастровый номер: _____			

Схема расположения объекта недвижимого имущества на земельном(ых) участке(ах):





Масштаб 1:

данные отсутствуют

ИНЖЕНЕР I КАТЕГОРИИ

(полное наименование должности)

(подпись)

М.П.

Киршина С. М.

(инициалы, фамилия)

Выписка из Единого государственного реестра недвижимости об основных характеристиках и зарегистрированных правах на объект недвижимости

Описание местоположения объекта недвижимости

Здание

(вид объекта недвижимости)

Лист № ____ Раздела 4

Всего листов раздела 4: ____

Всего разделов: ____

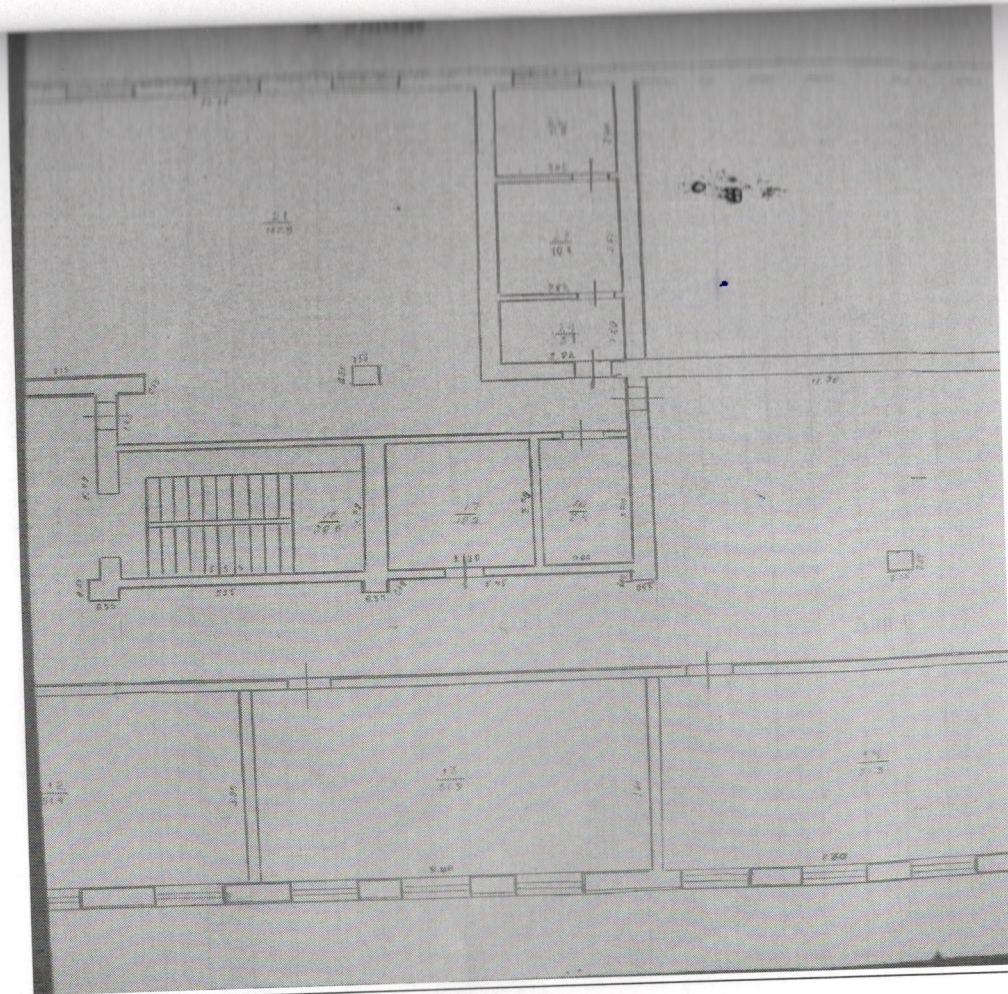
Всего листов выписки: ____

26.02.2019 № 16-0-1-222/4002/2019-166

16:32:140102:444

Кадастровый номер

Схема расположения объекта недвижимого имущества на земельном(ых) участке(ах):



Масштаб 1: данные отсутствуют

ИНЖЕНЕР I КАТЕГОРИИ
(полное наименование должности)

М.П.

(подпись)


Киршина С. М.
(инициалы, фамилия)


Выписка из Единого государственного реестра недвижимости об основных характеристиках и зарегистрированных правах на объект недвижимости

Описание местоположения объекта недвижимости

Здание			
<small>(вид объекта недвижимости)</small>			
Лист №	Раздела <u>4</u>	Всего листов раздела <u>4</u> : ____	Всего разделов: ____
26.02.2019 № 16-0-1-222/4002/2019-166		Всего листов выписки: ____	
Кадастровый номер:		16:32:140102:444	

Схема расположения объекта недвижимого имущества на земельном(ых) участке(ах):





Масштаб 1:

данные отсутствуют

ИНЖЕНЕР I КАТЕГОРИИ

(полное наименование должности)

(подпись)

Киришина С. М.

(инициалы, фамилия)

М.П.

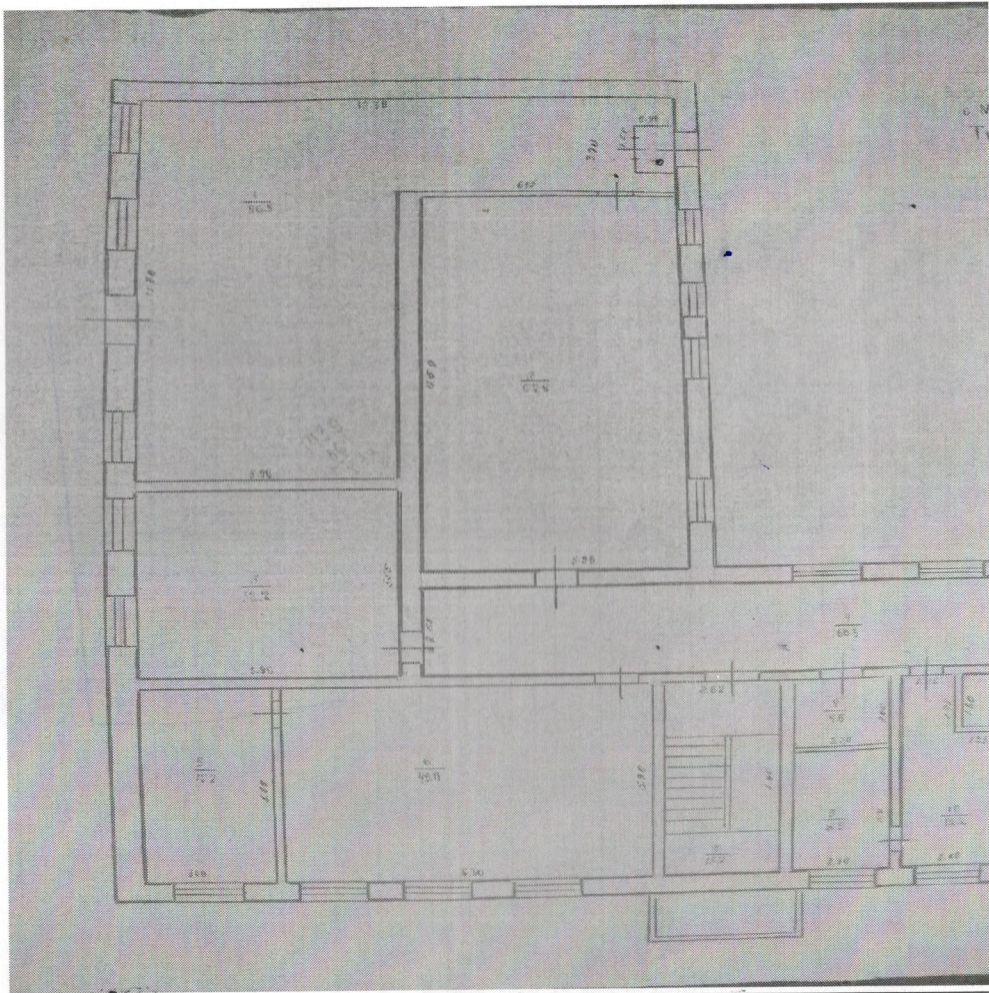
Выписка из Единого государственного реестра недвижимости об основных характеристиках и зарегистрированных правах на объект недвижимости

Описание местоположения объекта недвижимости

Здание			
<small>(вид объекта недвижимости)</small>			
Лист № <u> </u> Раздела <u>4</u>	Всего листов раздела <u>4</u> : <u> </u>	Всего разделов: <u> </u>	Всего листов выписки: <u> </u>
26.02.2019 № 16-0-1-222/4002/2019-166			
Кадастровый номер:		16:32:140102:444	

Схема расположения объекта недвижимого имущества на земельном(ых) участке(ах):





Масштаб 1:

данные отсутствуют

ИНЖЕНЕР I КАТЕГОРИИ

(полное наименование должности)

(подпись)

Кирина С. М.

(инициалы, фамилия)

М.П.

РОСРЕЕСТР

Федеральная служба государственной
регистрации, кадастра и картографии

РЕКВИЗИТЫ СЕРТИФИКАТА КЛЮЧА ПРОВЕРКИ
ЭЛЕКТРОННОЙ ПОДПИСИ

Выдан: Киршина Сакия Мниповна

Филиал ФГБУ "ФКП Росреестра" по Республике Татарстан

Филиал ФГБУ "ФКП Росреестра" по Республике Татарстан

ФГБУ "ФКП Росреестра"

Серийный номер сертификата: 7f701b07ac40c46aee811632bef5dcddb

Действителен с 19.03.2018 01:44:14 по 19.06.2019 01:44:14

Мавлютова Лейсан
Лейсан /подпись/



ДОКУМЕНТ ПОЛУЧЕН ИЗ АИС МОИ
НУРЛАТСКИЙ ФИЛИАЛ ФГБУ МФЦВРТ
г. Нурлат, ул. К. Маркса, д. 12
Уполномоченный сотрудник
МАВЛЮТОВА ЛЕЙСАН АНЕСОВНА

Дата 27.02.19 ВРЕМЯ 15:00

Проштучено и пронумеровано
Лейсан Мавлютова (19) листов